

# BOÍ TAÜLL

PUIG FALCÓ  
2.751 m (Cota màxima)

TUC DE MUNTANYÓ  
2.600 m  
COLL DE ROIES  
2.550 m

PAS DE LLEVATA  
2.420 m

PIC CERVÍ  
2.740 m  
BALCÓ DEL CERVÍ  
2.520 m

TOSSAL DE L'AIGUA BLANCA  
2.650 m

PIC CERVÍ DE DURRO  
2.630 m

PORT D'ERTA  
2.460 m

PLA DE LES BASSETES  
2.250 m



PLA DE LA CARLINA  
2.170 m

PIC DE LA PALA GINEBRELL  
2.310 m





Mirador  
Pic de la Pala



## Activitats Actividades / Activities

-  Tiroliena  
Tyrolien
-  Passeig en telesilla  
Chairlift ride
-  Circuit infantil de motos elèctriques  
E-Bikes child track
-  E-Bikes
-  Gimcana virtual  
Virtual gymkhana
-  Fundació Starlight  
Starlight Foundation

## Serveis Servicios / Services

-  Punt d'atenció al client  
Customer service point
-  Venda de tiquets  
Sales of tickets
-  Estació de recàrrega  
Charging point
-  Accés minusvàlids  
Disabled access
-  Vista panoràmica  
Viewpoint
-  Aparcament  
Parking
-  Cafeteria  
Cafeteria
-  Entrepans  
Sandwich
-  Terrassa  
Terrace
-  Lavabos  
Toilets
-  Consigna  
Locker

## Itineraris Itinerarios / Itinerary

	Long.(m)	Desn.(m)
1 Circular	4.800	225
2 Ginebrell	1.500	290
3 Coll de Roies	4.000	515
4 Pica de Cerví de Durro	4.000	630
5 Tuc de Muntanyó	4.378	570
6 Puigfalcó	4.050	714

## Tirolines Tirolinas / Tyroliens

	Long.(m)	Desn.(m)
1	200	17
2	1.020	102

